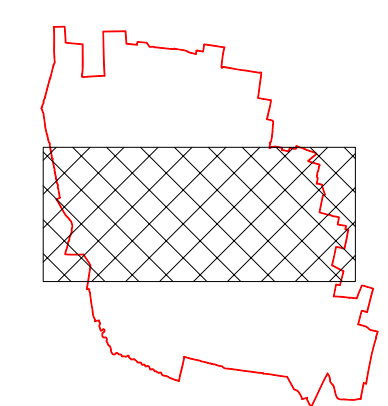








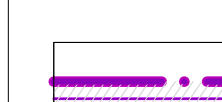

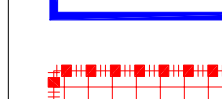
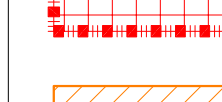

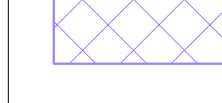


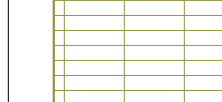






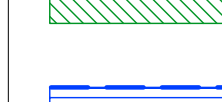
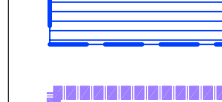



Modificato a seguito dell'accoglimento di Osservazioni e delle condizioni della Provincia



<b>PROGETTISTI</b> ERMES BARBA - MAURO SALVADORI ARCHITETTI ASSOCIATI P.zza Roma, 3 - Villanova S.C. (BS) Tel. 0365/373650 - Fax. 0365/31059 architetti.associati@barbasalvadori.it	<b>COLLABORATORI</b> Plan. Andrea Biondo Arch. Simone Boccia Plan. Fabrizio Franceschini Plan. Fabio Maffezzoni
<b>SINDACO</b> Dott. Marco Marchi	<b>IL RESPONSABILE DEL PROCEDIMENTO</b> Arch. Mario Galperti
<b>DELIBERA DI ADOZIONE</b> C.C. n. 3 del 30/01/2008	<b>DELIBERA DI APPROVAZIONE DEFINITIVA</b> C.C. n. 21 del 04/08/2008

1. DOCUMENTO DI PIANO			
TAVOLA	C) PROGETTO DI PIANO		
<b>DP 13.2.3</b>	TITOLO Progetto di Piano - CENTRO		
SCALA	DATA ADOZIONE	DATA INTEGRAZIONE	DATA APPROVAZIONE
1:2.000	30 Gennaio 2008	Maggio 2008   04 Agosto 2008	2008
A TERMINI DELLE VIGENTISSIME LEGGI SUI DIRITTI D'AUTORE QUESTO DISEGNO NON POTRA' ESSERE COPRATO, RIPRODOTTO O COMUNICATO AD ALTRE PERSONE O DATI SENZA AUTORIZZAZIONE DELLO STUDIO DI ARCHITETTURA			

**LEGENDA**

-  Confine amministrativo
-  Idrografia
-  Edifici
-  Viabilità esistente
-  Viabilità di progetto
-  Ambiti del tessuto urbano consolidato
-  Nuclei di antica formazione
-  Ambiti residenziali consolidati a media/bassa densità
-  Ambiti consolidati per attività produttive
-  Aree agricole produttive
-  Aree agricole di rispetto dell'abitato e di tutela degli ambiti di valore paesaggistico, ambientale ed ecologico
-  Aree agricole di tutela dell'abitato per controllo dello sviluppo urbanistico
-  PII05 Programma Integrato d'Intervento (P.I.I.)
-  PR02 Piano di Recupero (P.R.)
-  PPA02 Piano Particolareggiato d'Ambito (P.P.A.)
-  AT07 Ambiti di Trasformazione Residenziale (A.T.)
-  Aree Non soggette a Trasformazione per tutela Assoluta (A.N.T.)
-  Servizi esistenti
-  Servizi di progetto
-  SUAP01 Sportello Unico per le Attività Produttive (S.U.A.P.)
-  Fascia di rispetto cimiteriale
-  Fascia di rispetto del pozzo
-  Fascia di rispetto stradale
-  Fascia di rispetto del depuratore

